
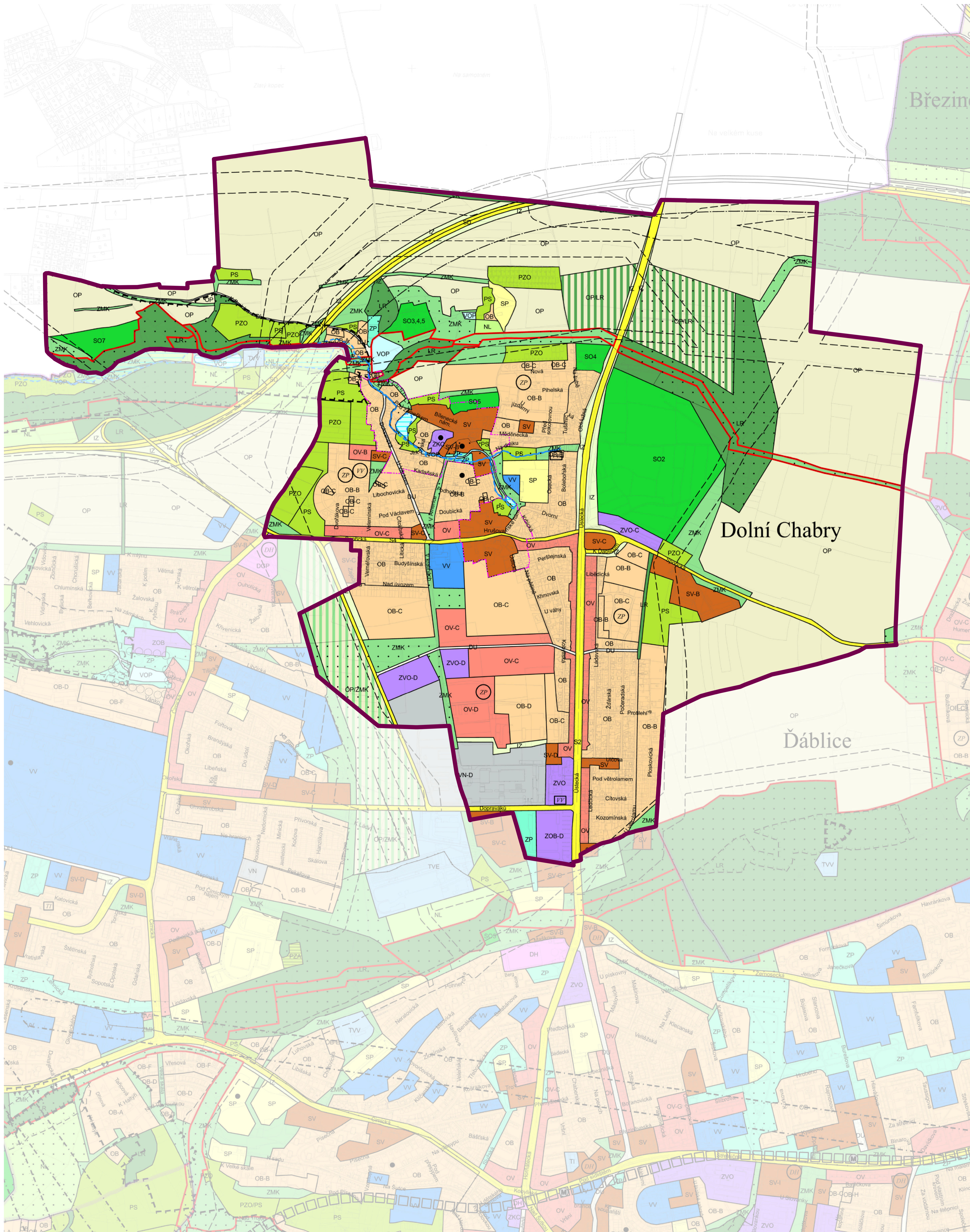



MĚSTSKÁ ČÁST PRAHA - DOLNÍ CHABRY

platný územní plán Hlavního města Prahy



 hranice městské části



1 : 4 500

Nejlepší paní Starostka
Ve Štěpánovské Lhotě 2021
Zdroj podkladové mapy: IPR, platný územní plán
Souřadnicový systém: S - JTSK