




ČÁST C.5

Dopravní značení doloženo pouze orientačně (pro snadnější pochopení dopravního řešení)
Zpracování požadavků DOSS.

Souřadnicový systém S-JTSK, Výškový systém Bpv		
Zhotovitel PD: SPOLEČNOST TT ZDIBY (společnost ve smyslu ustanovení §2716 Občanského zákoníku)		
 PRAGOPROJEKT, a.s. V Rybáře 1688/16, 147 54 Praha 4	 METROPROJEKT, a.s. Argentinská 1627/36, 170 00 Praha 7	 DIPRO, spol. s r.o. Dopravní a inženýrské projekty, s.r.o. Mořanská 11, 140 00 Praha 4
Namýšl. zpracovatel: podpis: _____	Zpracovatel: podpis: _____	Zpracovatel: podpis: _____
Technická kontrola: podpis: _____	Hlavní inženýr projektu: podpis: _____	Zpracovatel: podpis: _____

Objednatel:		
 Středočeský kraj	 KRAJSKÁ SPRÁVA A OCHRANA SLUNEČNÍHO SVETLA	
Středocheský kraj Zemské 31/11, 15021 Praha 5	Krajská správa a ochrana slunečního světla Zemské 31/11, 15021 Praha 5	Dopravní podnik hl. m. Prahy, akciová společnost Sokolovská 217/42, 190 22 Praha 9

Podzhotovitel: IPD:		
Vypracoval: Ing. Švarc	 DIPRO, spol. s r.o. Dopravní a inženýrské projekty, s.r.o. projektová, inženýrská a konzultační kancelář Mořanská 11/1387, 143 00 Praha 12	
Odp. projektant/HIP: Ing. Polić, Ph.D.		

Místo stavby: Hlavní město Praha, Středočeský kraj		Číslo zakázky: 19-141-0-D00	
Název stavby: k.ú. Kobylisy, Dolní Chabry, Záběh, Sedlec u Libeznic		Číslo úseku: 19-141	
TRAMVAJOVÁ TRÁŤ KOBYLISY - ZDIBY, I. etapa		Datum: 06/2022	
		Formát: 11A4	
		Měřítko: 1:800	
Objekt:		Stupeň:	
Příloha:		Souprava:	
SITUACE DOPRAVNÍHO ŘEŠENÍ - 2. díl		DUR	
		Číslo přílohy: C.5.2	